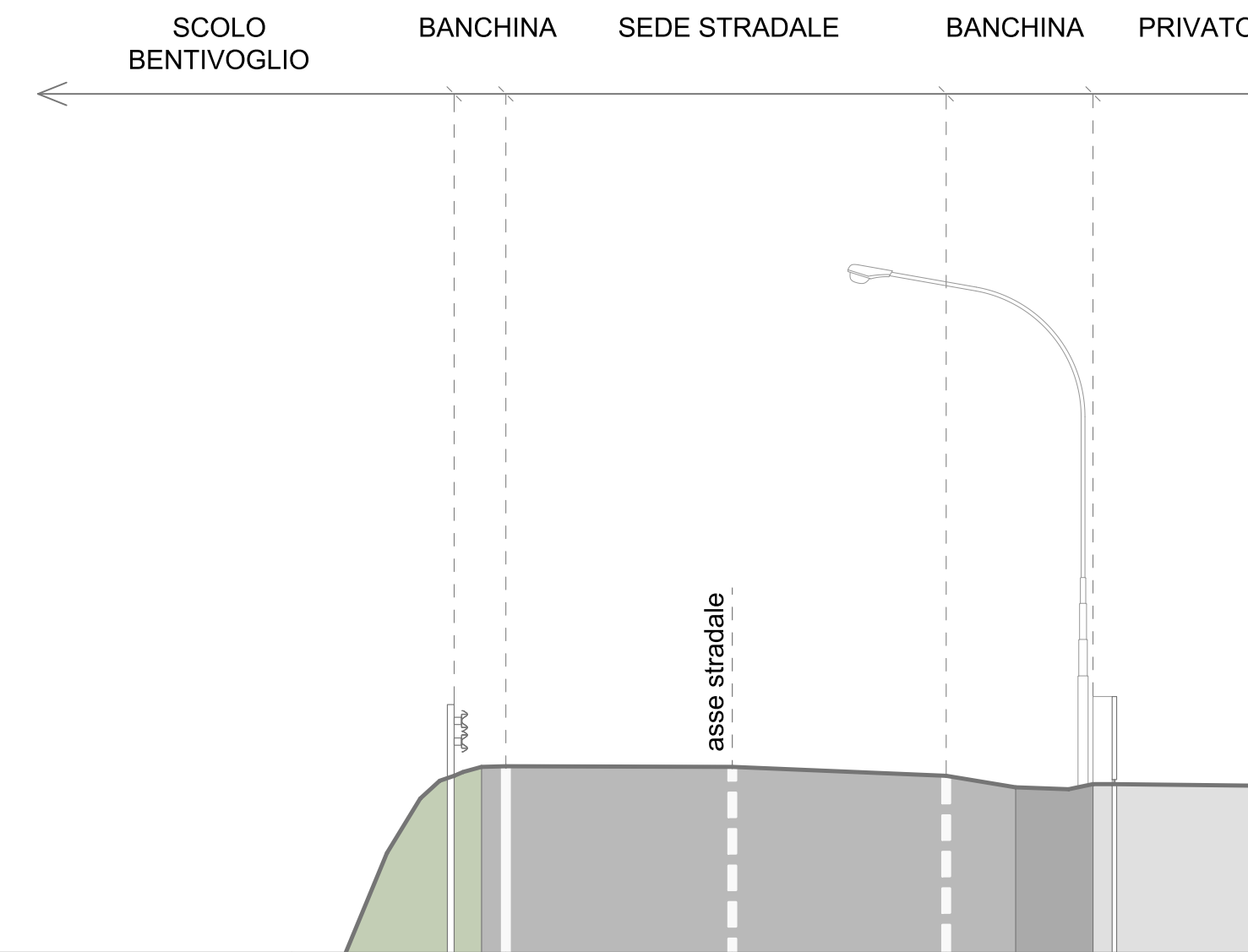
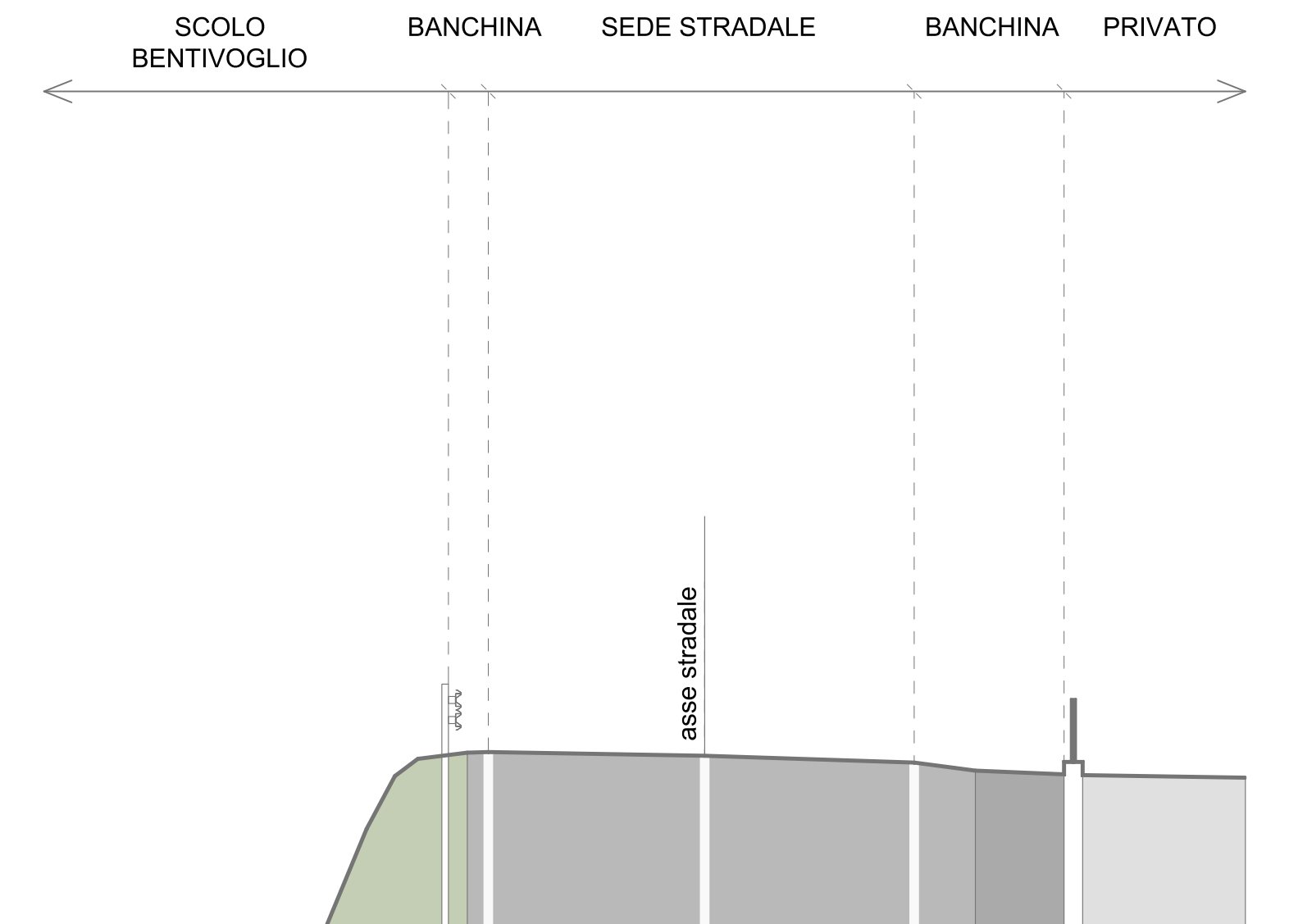


Individuazione dell'ambito di progetto



| | | | | |
|----------------------|-------|-------|-------|-------|
| DISTANZE PARZIALI | | 3,55 | 3,35 | 2,30 |
| DISTANZE PROGRESSIVE | 0,00 | 3,55 | 6,89 | 9,19 |
| QUOTE ALTIMETRICHE | +9,46 | +9,45 | +9,31 | +9,18 |

Sezione AA - scala 1:100



| | | | | |
|----------------------|-------|-------|-------|-------|
| DISTANZE PARZIALI | | 3,49 | 3,38 | 2,42 |
| DISTANZE PROGRESSIVE | 0,00 | 3,49 | 6,87 | 9,29 |
| QUOTE ALTIMETRICHE | +9,33 | +9,27 | +9,16 | +8,97 |

Sezione BB - scala 1:100

LEGENDA

- Limite intervento
- Sede stradale
- Scolo Bentivoglio
- Corpi illuminanti a sbraccio
- Edifici
- Accessi carrabili e pedonali

*Le quote altimetriche sono riferite al chiodo miniato nei pressi del ponte, con quota +10,00 m



COMUNE DI BAGNOLO DI PO
Provincia di Rovigo

PROGETTO DEFINITIVO - ESECUTIVO

Intervento di superamento delle barriere architettoniche mediante la creazione di un percorso pedonale lungo Via Stradone Runzi e messa in sicurezza della carreggiata stradale - 2 lotto

Elaborato:

Tav. 02

Stato di Fatto: Rilievo piano altimetrico generale e sezioni

Data:

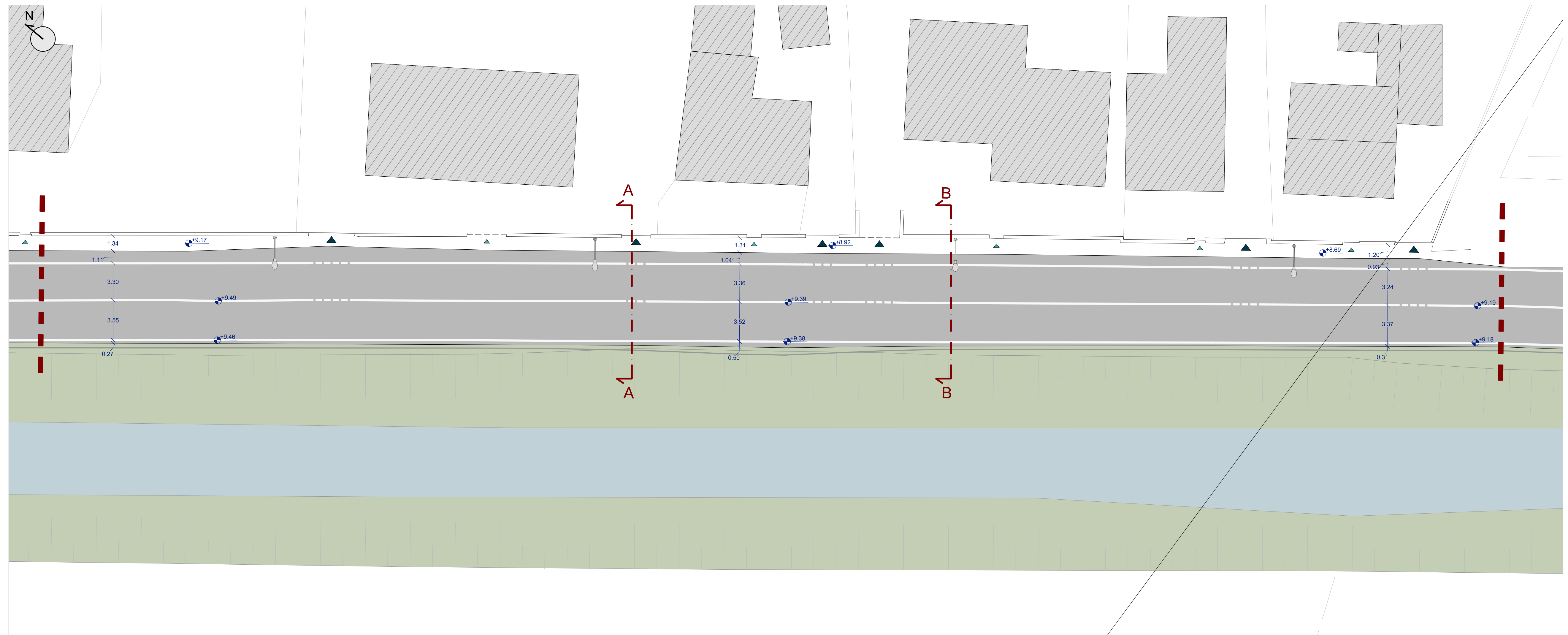
Novembre 2020

IL PROGETTISTA

Arch. Luigi Vicenzetti
Viale della Pace, n. 24/C Rovigo
328 7041287
luigivicenzetti@gmail.com

IL RESPONSABILE DEL PROCEDIMENTO

Geom. Riccardo Resini



Planimetria generale dello stato di fatto - scala 1:200