

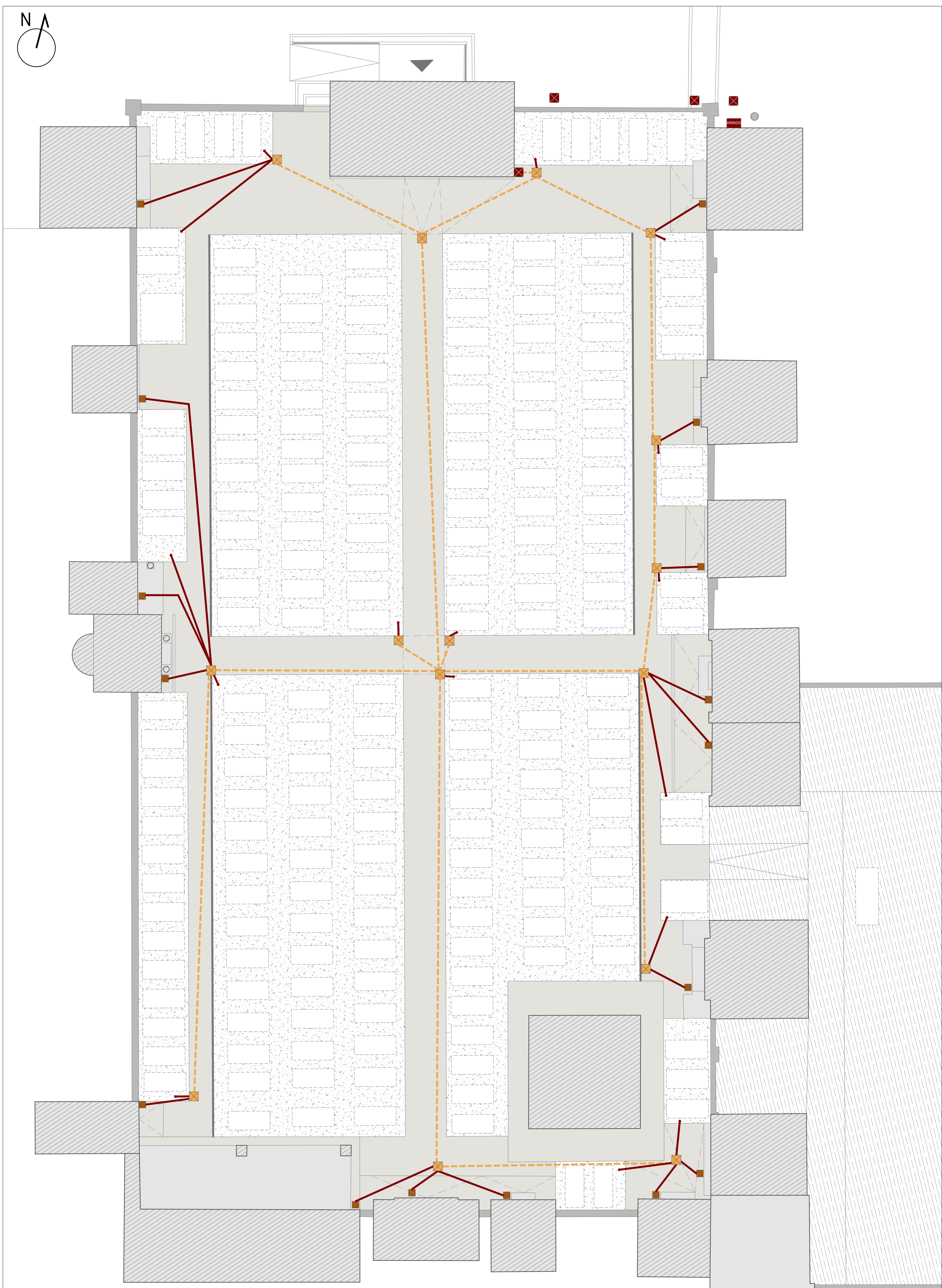


Legenda

-  Linea di distribuzione:  
Cavidotto interrato ø 80mm
-  Linea di derivazione:  
Cavidotto interrato ø 40mm
-  Pozzetto di allacciamento 40x40 cm
-  Pozzetto di allacciamento 30x30 cm
-  Armadio esistente
-  Pozzetto esistente



**COMUNE DI BAGNOLO DI PO**  
Provincia di Rovigo

**PROGETTO DEFINITIVO-ESECUTIVO**

LAVORI DI REALIZZAZIONE DI NUOVI PERCORSI FINALIZZATI ALL'ABBATTIMENTO DELLE BARRIERE ARCHITETTONICHE NEL CIMITERO DI RUNZI ( PARTE VECCHIA ) NEL COMUNE DI BAGNOLO DI PO

PROGETTISTA:	RESPONSABILE DEL PROCEDIMENTO:	COMMITTENTE:
ING. JACOPO GRIGUOLO	GEOM. RICCARDO RESINI	COMUNE DI BAGNOLO DI PO Piazza Guglielmo Marconi, 159 45022 Bagnolo di Po - RO

1	Inquadramento territoriale	
2	Stato di fatto: Rilievo piano altimetrico generale	
3	Stato di fatto: Sezioni	
4	Stato di progetto: Planimetria generale	
5	Stato di progetto: Sezioni	
6	Stato di progetto: Planimetria schema rete acque bianche	
7	Stato di progetto: Planimetria schema predisposizione distribuzione energia elettrica	●
8	Stato di progetto: Planimetria attestante la rispondenza al D.P.R. n. 503/1996 e s.m.i.	
9	Stato di progetto: Planimetria generale di tracciamento e demolizioni	
10	Stato di progetto: Particolari costruttivi	

DATA: Settembre 2019

ELABORATO N°: **7**